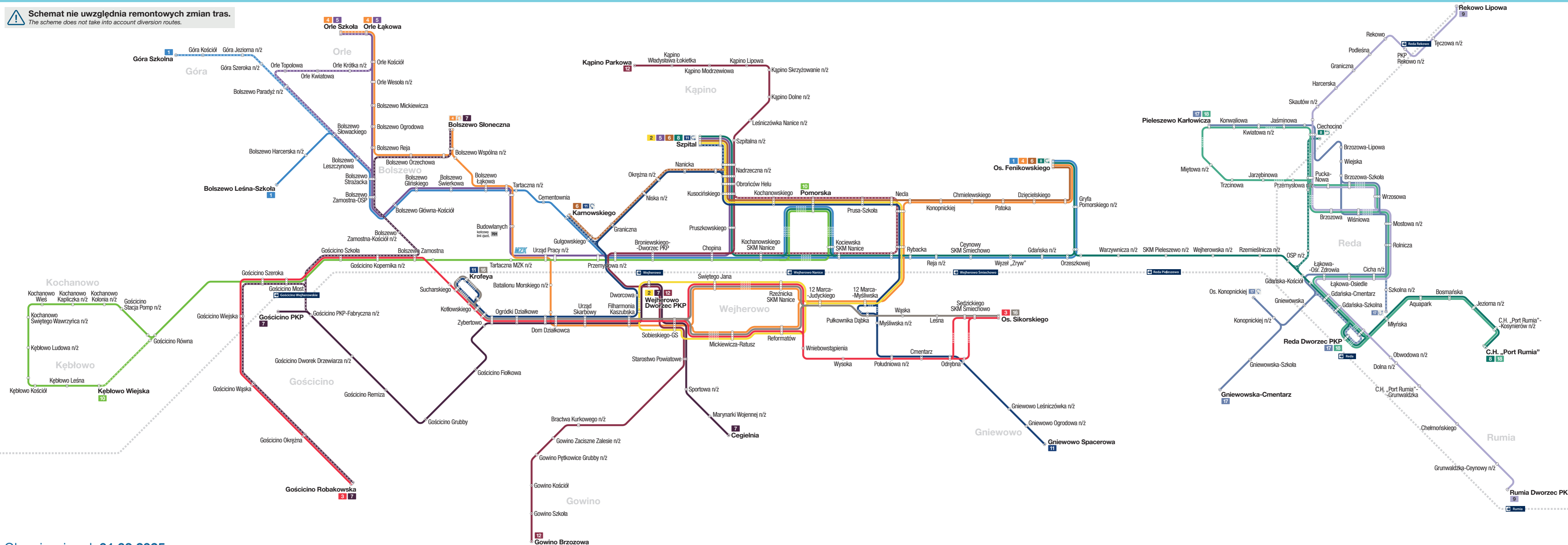


Schemat komunikacji miejskiej MZK Wejherowo

MZK Wejherowo public transport network

 Schemat nie uwzględnia remontowych zmian tras.
The scheme does not take into account diversion routes.








Obowiązuje od: 01.03.2025 r.

- 1** Wejherowo Os. Fenikowskiego ↔ Bolszewo Leśna – Szkoła
- 2** Wejherowo Szpital → Wejherowo Dworzec PKP → Wejherowo Szpital
- 3** Wejherowo Os. Sikorskiego ↔ Gościcino Robakowska
- 4** Wejherowo Os. Fenikowskiego ↔ Orle Łąkowa
- 5** Wejherowo Szpital ↔ Orle Łąkowa
- 6** Wejherowo Szpital ↔ Wejherowo Os. Fenikowskiego
- 7** Wejherowo Cegielnia ↔ Gościcino PKP

- 8** Wejherowo Szpital ↔ Rumia C.H. „Port Rumia”
- 9** Reda Rekowo Lipowa ↔ Rumia Dworzec PKP
- 10** Wejherowo Pomorska ↔ Kębłowo Wiejska
- 11** Wejherowo Krofeya ↔ Gniewowo Spacerowa
- 12** Kąpino Parkowa ↔ Gowino Brzozowa
- 16** Wejherowo Os. Sikorskiego ↔ Wejherowo Krofeya
- 17** Reda Gniewowska – Cmentarz ↔ Reda Pieleszewo Kartłowicza

- 18** Rumia C.H. „Port Rumia” → Reda Pieleszewo Kartłowicza → Rumia C.H. „Port Rumia”

Legenda Key to symbols

-  Linia autobusowa, przystanek
Bus line, bus stop
-  Przystanek jednokierunkowy
One-way stop
-  Przystanek „na żądanie”
Request stop
-  Wariantowa trasa linii
Variant bus route
-  Jednokierunkowa trasa linii
One-way bus route

